

Verkeerscentrum

Lange Kievitstraat 111-113 bus 40

2018 ANTWERPEN

T 03 224 96 00

www.wegenenverkeer.be

www.verkeerscentrum.be

STUDIENOTA

IMPACT BREXIT OP VRACHTVERKEER OP DE VLAAMSE SNELWEGEN

Dossiernummer 20108

Opdrachtgever

Dossierbeheerder

Opgesteld door Bart Van Dessel

Gereviseerd door Viki Schillemans

Versie 2021_04 01/02/2021

Bijlagen

1 INLEIDING

Dit rapport geeft cijfers over de impact op het vrachtverkeer op de Vlaamse snelwegen naar aanleiding van de Brexit. In hoofdstuk 2 worden volumes vrachtverkeer gerapporteerd ter hoogte van de grensovergangen met Frankrijk in beide richtingen. In hoofdstuk 3 wordt de relatieve verdeling tussen de drie grensovergangen besproken. In hoofdstuk 4 worden volumes vrachtverkeer gerapporteerd ter hoogte van de Haven van Zeebrugge. Tenslotte wordt in hoofdstuk 5 de lengte en duur van de files op de snelwegen richtingen de grensovergangen besproken.

2 VERKEERSVOLUME TER HOOGTE VAN GRENDOVERGANGEN

2.1 GRENDOVERGANG E40/A18

Onderstaande tabellen geven de verkeersvolumes van vrachtwagens weer ter hoogte van de grensovergang op de E40/A18 in beide richtingen. Hierbij worden de cijfers van de afgelopen week vergeleken met een referentiedag gedurende de periode voorafgaand aan de hinder ten gevolge van de Brexit. Om mogelijke invloeden van de covid-maatregelen eveneens uit te sluiten, werd gekozen voor 2019 als referentiejaar.

AGENTSCHAP WEGEN & VERKEER

Tabel 2.1.1 Verkeersvolume rijrichting Duinkerke

weekdag	referentiejaar	week 04	verschil
maandag	3.326	2.716	-18%
dinsdag	4.013	3.480	-13%
woensdag	4.385	3.814	-13%
donderdag	3.907	3.123	-20%
vrijdag	2.968	2.588	-13%
zaterdag	2.441	1.918	-21%
zondag	2.471	1.920	-22%

Tabel 2.1.2 Verkeersvolume rijrichting Jabbeke

weekdag	referentiejaar	week 04	verschil
maandag	3.646	3.162	-13%
dinsdag	4.752	3.956	-17%
woensdag	5.054	4.242	-16%
donderdag	5.066	4.291	-15%
vrijdag	4.766	3.997	-16%
zaterdag	3.208	2.579	-20%
zondag	1.817	1.268	-30%

AGENTSCHAP WEGEN & VERKEER

2.2 GRENDOVERGANG E17/A14

Onderstaande tabellen geven de verkeersvolumes van vrachtwagens weer ter hoogte van de grensovergang op de E17/A14 in beide richtingen. Hierbij worden de cijfers van de afgelopen week vergeleken met een referentiedag gedurende de periode voorafgaand aan de hinder ten gevolge van de Brexit. Om mogelijke invloeden van de covid-maatregelen eveneens uit te sluiten, werd gekozen voor 2019 als referentiejaar.

Tabel 2.2.1 Verkeersvolume rijrichting Lille

weekdag	referentiejaar	week 04	verschil
maandag	6.909	7.914	15%
dinsdag	6.819	7.642	12%
woensdag	6.713	7.413	10%
donderdag	6.488	6.984	8%
vrijdag	5.747	6.009	5%
zaterdag	2.211	1.901	-14%
zondag	1.204	844	-30%

Tabel 2.2.2 Verkeersvolume rijrichting Antwerpen

weekdag	referentiejaar	week 04	verschil
maandag	4.911	5.536	13%
dinsdag	5.470	6.066	11%
woensdag	5.534	6.073	10%
donderdag	5.705	6.136	8%
vrijdag	5.443	5.536	2%
zaterdag	1.684	1.403	-17%
zondag	647	438	-32%

AGENTSCHAP WEGEN & VERKEER

2.3 GRENDOVERGANG E403/A17

Onderstaande tabellen geven de verkeersvolumes van vrachtwagens weer ter hoogte van de grensovergang op de E403/A17 in beide richtingen. Hierbij worden de cijfers van de afgelopen week vergeleken met een referentiedag gedurende de periode voorafgaand aan de hinder ten gevolge van de Brexit. Om mogelijke invloeden van de covid-maatregelen eveneens uit te sluiten, werd gekozen voor 2019 als referentiejaar.

Tabel 2.3.1 Verkeersvolume rijrichting Doornik

weekdag	referentiejaar	week 04	verschil
maandag	4.577	4.251	-7%
dinsdag	4.618	4.329	-6%
woensdag	4.682	4.367	-7%
donderdag	4.580	4.109	-10%
vrijdag	4.143	3.623	-13%
zaterdag	821	636	-23%
zondag	458	350	-24%

Tabel 2.3.2 Verkeersvolume rijrichting Brugge

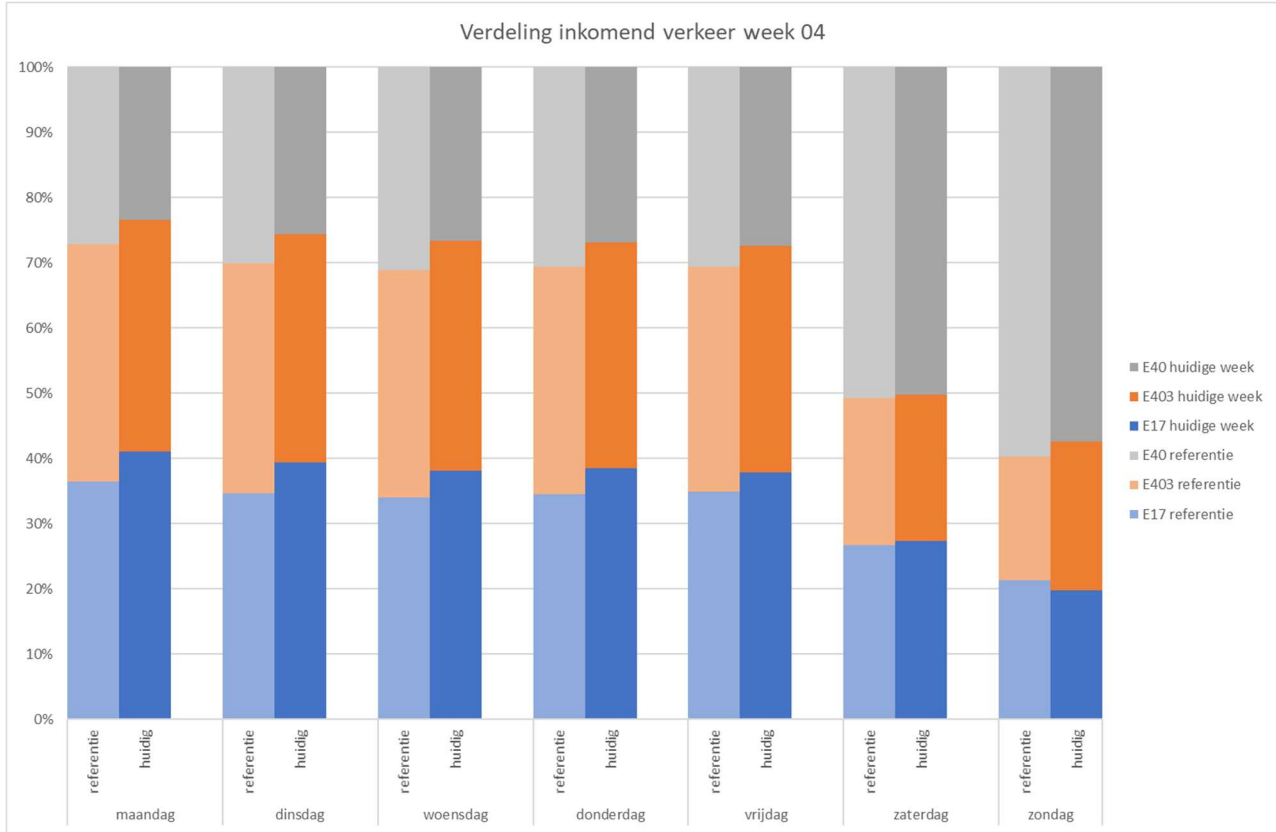
weekdag	referentiejaar	week 04	verschil
maandag	4.900	4.805	-2%
dinsdag	5.580	5.397	-3%
woensdag	5.679	5.607	-1%
donderdag	5.782	5.520	-5%
vrijdag	5.375	5.076	-6%
zaterdag	1.426	1.158	-19%
zondag	579	505	-13%

AGENTSCHAP WEGEN & VERKEER

3 VERDELING TUSSEN DE GRENSOVERGANGEN

3.1 VERDELING INKOMEND VRACHTVERKEER

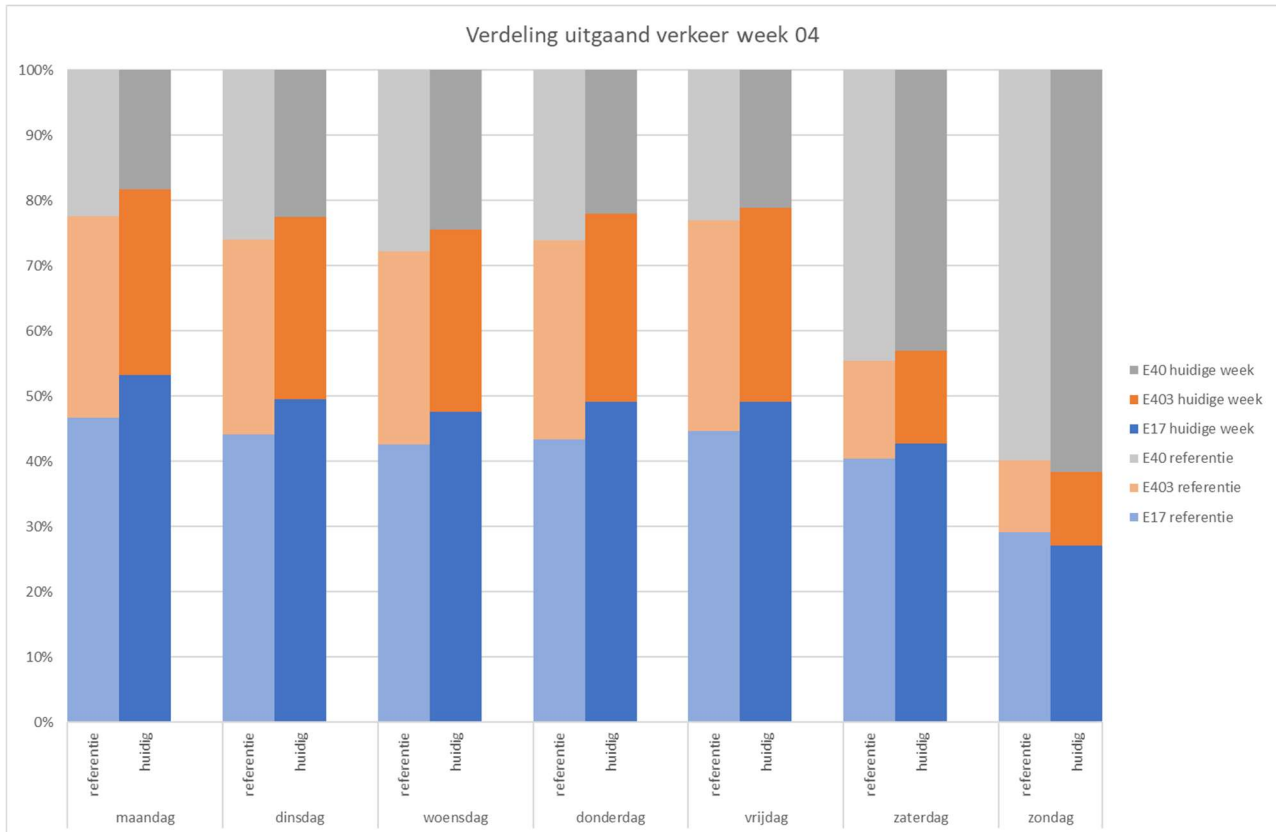
Figuur 3.1: Verdeling inkomend vrachtverkeer tussen de grensovergangen



AGENTSCHAP WEGEN & VERKEER

3.2 VERDELING UITGAAND VRACHTVERKEER

Figuur 3.2: Verdeling uitgaand vrachtverkeer tussen de grensovergangen



4 VERKEERSVOLUME TER HOOGTE VAN HAVEN ZEEBRUGGE

Onderstaande tabellen geven de verkeersvolumes van vrachtwagens weer ter hoogte van de haven van Zeebrugge, en dit op twee locaties. Vooreerst wordt het verkeer bekeken dat naar de linker kant van de haven rijdt in de richting van de N31, zowel komende van de E40, als komende van de A11. Daarna wordt het verkeer bekeken dat naar de rechter kant van de haven rijdt (via de afrit Brugge – Zeehaven), komende van de A11 (uit de richting van de E34) en komende van de E40 (en een stukje A11). Hierbij worden de cijfers van de afgelopen week vergeleken met een referentiedag gedurende de periode voorafgaand aan de hinder ten gevolge van de Brexit. Om mogelijke invloeden van de covid-maatregelen eveneens uit te sluiten, werd gekozen voor 2019 als referentiejaar.

Tabel 4.1 verkeer komende van E40 richting linker kant van de haven (richting N31)

weekdag	referentiejaar	week 04	verschil
maandag	1.375	1.485	8%
dinsdag	1.554	1.523	-2%
woensdag	1.543	1.488	-4%
donderdag	1.577	1.557	-1%
vrijdag	1.623	1.525	-6%
zaterdag	425	341	-20%
zondag	97	57	-41%

Tabel 4.2 verkeer komende van A11 richting linker kant van de haven (richting N31)

weekdag	referentiejaar	week 04	verschil
maandag	420	488	16%
dinsdag	470	532	13%
woensdag	475	505	6%
donderdag	485	514	6%
vrijdag	502	539	7%
zaterdag	83	88	6%
zondag	24	27	12%

Tabel 4.3 verkeer komende van A11 (uit de richting van de E34) en richting rechter kant van de haven (afrit Brugge - Zeehaven)

weekdag	referentiejaar	week 04	verschil
maandag	1.051	1.208	15%
dinsdag	1.182	1.207	2%
woensdag	1.171	1.274	9%
donderdag	1.146	1.160	1%
vrijdag	1.072	1.065	-1%
zaterdag	215	169	-21%
zondag	45	37	-18%

AGENTSCHAP WEGEN & VERKEER

Tabel 4.4 verkeer komende van E40 (en stukje A11) richting de rechter kant van de haven (afrit Brugge - Zeehaven)

weekdag	referentiejaar	week 04	verschil
maandag	838	892	6%
dinsdag	972	1.061	9%
woensdag	969	1.010	4%
donderdag	960	1.008	5%
vrijdag	888	933	5%
zaterdag	241	199	-17%
zondag	44	32	-27%

AGENTSCHAP WEGEN & VERKEER

5 FILEVORMING RICHTING GRENSOVERGANGEN

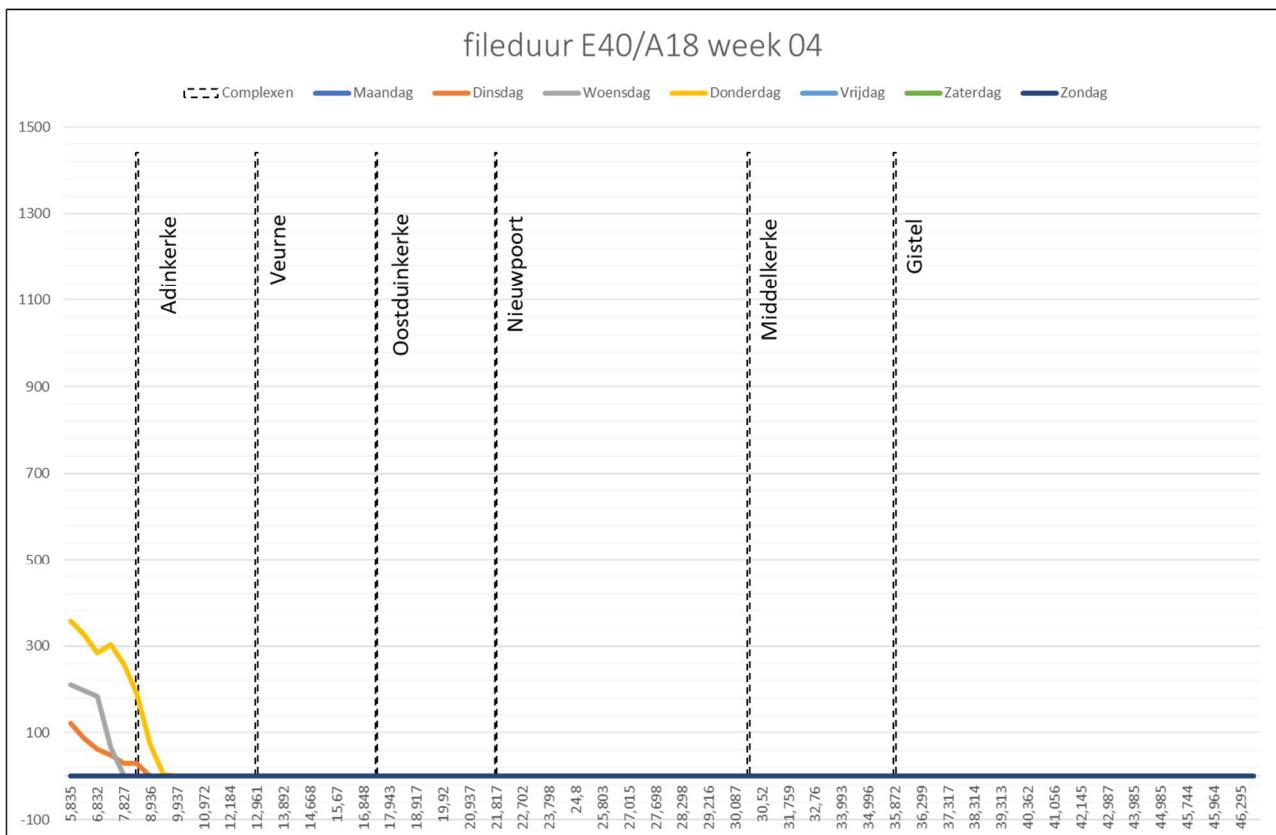
5.1 GRENSOVERGANG E40/A18

In dit hoofdstuk wordt de filevorming op de E40/A18 richting Duinkerke besproken. In onderstaande tabel wordt de maximale filelengte op deze snelweg besproken. In onderstaande figuur wordt de fileduur ten opzichte van de positie op de weg weergegeven.

Tabel 5.1.1 Maximale filelengte voorbij week op de E40/A18

dag	datum	Max. filelengte
maandag	25/01/2021	0
dinsdag	26/01/2021	2,875
woensdag	27/01/2021	1,921
donderdag	28/01/2021	3,978
vrijdag	29/01/2021	0
zaterdag	30/01/2021	0
zondag	31/01/2021	0

Figuur 5.1.1 Fileduur op de E40/A18 over de verschillende dagen van de voorbije week



AGENTSCHAP WEGEN & VERKEER

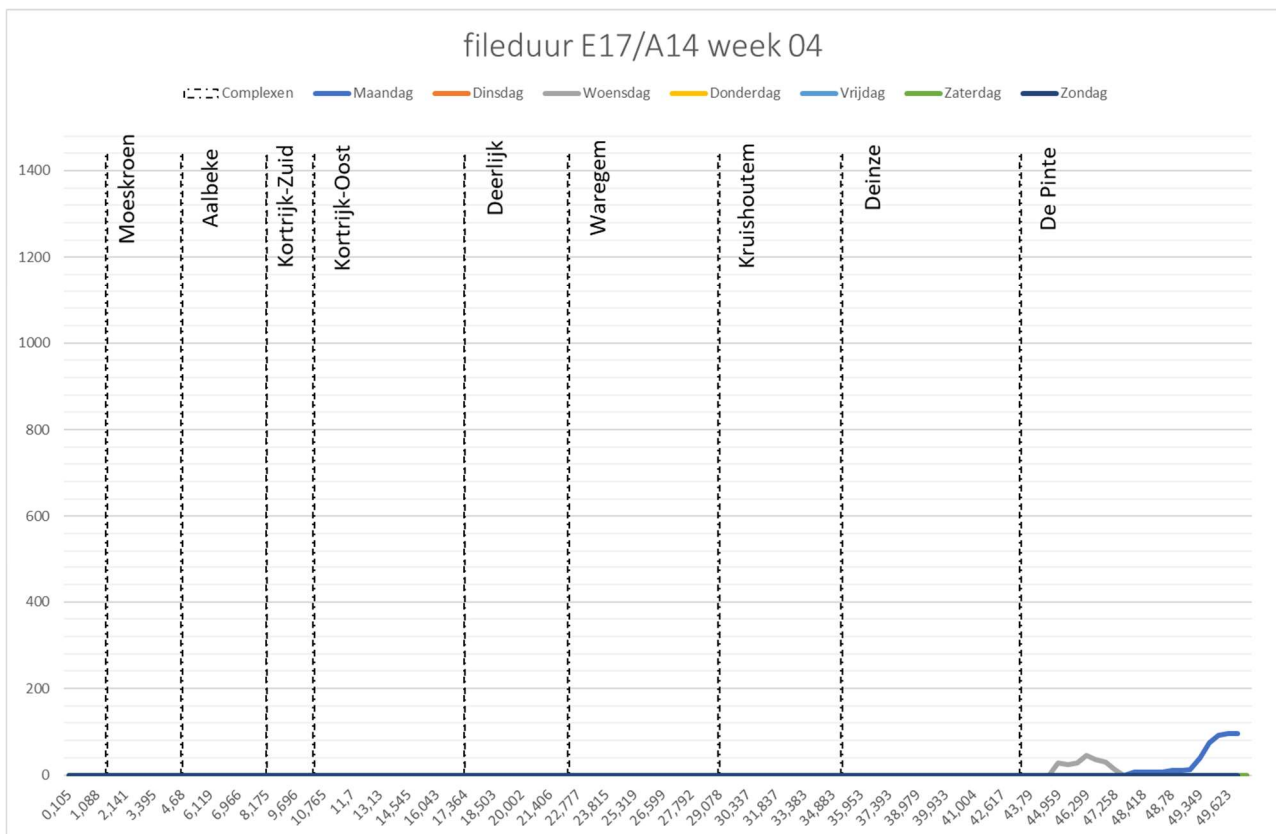
5.2 GRENDOVERGANG E17/A14

In dit hoofdstuk wordt de filevorming op de E40/A18 richting Duinkerke besproken. In onderstaande tabel wordt de maximale filelengte op deze snelweg besproken. In onderstaande figuur wordt de fileduur ten opzichte van de positie op de weg weergegeven.

Tabel 5.2.1 Maximale filelengte voorbij week op de E17/A14

dag	datum	Max. filelengte
maandag	25/01/2021	1,896
dinsdag	26/01/2021	0
woensdag	27/01/2021	2,862
donderdag	28/01/2021	0
vrijdag	29/01/2021	0
zaterdag	30/01/2021	0
zondag	31/01/2021	0

Figuur 5.2.1 Fileduur op de E17/A14 over de verschillende dagen van de voorbije week



AGENTSCHAP WEGEN & VERKEER

5.3 GRENDOVERGANG E403/A17

In dit hoofdstuk wordt de filevorming op de E403/A17 richting Doornik besproken. In onderstaande tabel wordt de maximale filelengte op deze snelweg besproken. In onderstaande figuur wordt de fileduur ten opzichte van de positie op de weg weergegeven.

Tabel 5.3.1 Maximale filelengte voorbij week op de E403/A17

dag	datum	Max. filelengte
maandag	25/01/2021	0
dinsdag	26/01/2021	0
woensdag	27/01/2021	0
donderdag	28/01/2021	0
vrijdag	29/01/2021	0
zaterdag	30/01/2021	0
zondag	31/01/2021	0

Figuur 5.3.1 Fileduur op de E403/A17 over de verschillende dagen van de voorbij week

