



# AGENTSCHAP WEGEN & VERKEER

Tabel 2.1.1 Verkeersvolume rijrichting Duinkerke

<b>weekdag</b>	<b>2019</b>	<b>week 01</b>	<b>verschil</b>
maandag	3.326	1.380	-59%
dinsdag	4.013	2.024	-50%
woensdag	4.385	2.501	-43%
donderdag	3.907	2.159	-45%
vrijdag	2.968	1.954	-34%
zaterdag	2.441	1.639	-33%
zondag	2.471	1.547	-37%

Tabel 2.1.2 Verkeersvolume rijrichting Jabbeke

<b>weekdag</b>	<b>2019</b>	<b>week 01</b>	<b>verschil</b>
maandag	3.646	1.600	-56%
dinsdag	4.752	1.777	-63%
woensdag	5.054	1.992	-61%
donderdag	5.066	2.344	-54%
vrijdag	4.766	2.387	-50%
zaterdag	3.208	1.487	-54%
zondag	1.817	971	-47%

# AGENTSCHAP WEGEN & VERKEER

## 2.2 GRENDOVERGANG E17/A14

Onderstaande tabellen geven de verkeersvolumes van vrachtwagens weer ter hoogte van de grensovergang op de E17/A14 in beide richtingen. Hierbij worden de cijfers van de afgelopen week vergeleken met een referentiedag gedurende de periode voorafgaand aan de hinder ten gevolge van de Brexit. Om mogelijke invloeden van de covid-maatregelen eveneens uit te sluiten, werd gekozen voor 2019 als referentiejaar.

Tabel 2.2.1 Verkeersvolume rijrichting Lille

<b>weekdag</b>	<b>2019</b>	<b>week 01</b>	<b>verschil</b>
maandag	6.909	6.225	-10%
dinsdag	6.819	6.992	3%
woensdag	6.713	7.077	5%
donderdag	6.488	6.535	1%
vrijdag	5.747	5.570	-3%
zaterdag	2.211	1.853	-16%
zondag	1.204	836	-31%

Tabel 2.2.2 Verkeersvolume rijrichting Antwerpen

<b>weekdag</b>	<b>2019</b>	<b>week 01</b>	<b>verschil</b>
maandag	4.911	3.898	-21%
dinsdag	5.470	4.777	-13%
woensdag	5.534	5.474	-1%
donderdag	5.705	5.465	-4%
vrijdag	5.443	5.121	-6%
zaterdag	1.684	1.343	-20%
zondag	647	360	-44%

# AGENTSCHAP WEGEN & VERKEER

## 2.3 GRENDOVERGANG E403/A17

Onderstaande tabellen geven de verkeersvolumes van vrachtwagens weer ter hoogte van de grensovergang op de E403/A17 in beide richtingen. Hierbij worden de cijfers van de afgelopen week vergeleken met een referentiedag gedurende de periode voorafgaand aan de hinder ten gevolge van de Brexit. Om mogelijke invloeden van de covid-maatregelen eveneens uit te sluiten, werd gekozen voor 2019 als referentiejaar.

Tabel 2.3.1 Verkeersvolume rijrichting Doornik

<b>weekdag</b>	<b>2019</b>	<b>week 01</b>	<b>verschil</b>
maandag	4.577	3.378	-26%
dinsdag	4.618	3.901	-16%
woensdag	4.682	3.988	-15%
donderdag	4.580	4.116	-10%
vrijdag	4.143	3.378	-18%
zaterdag	821	636	-23%
zondag	458	345	-25%

Tabel 2.3.2 Verkeersvolume rijrichting Brugge

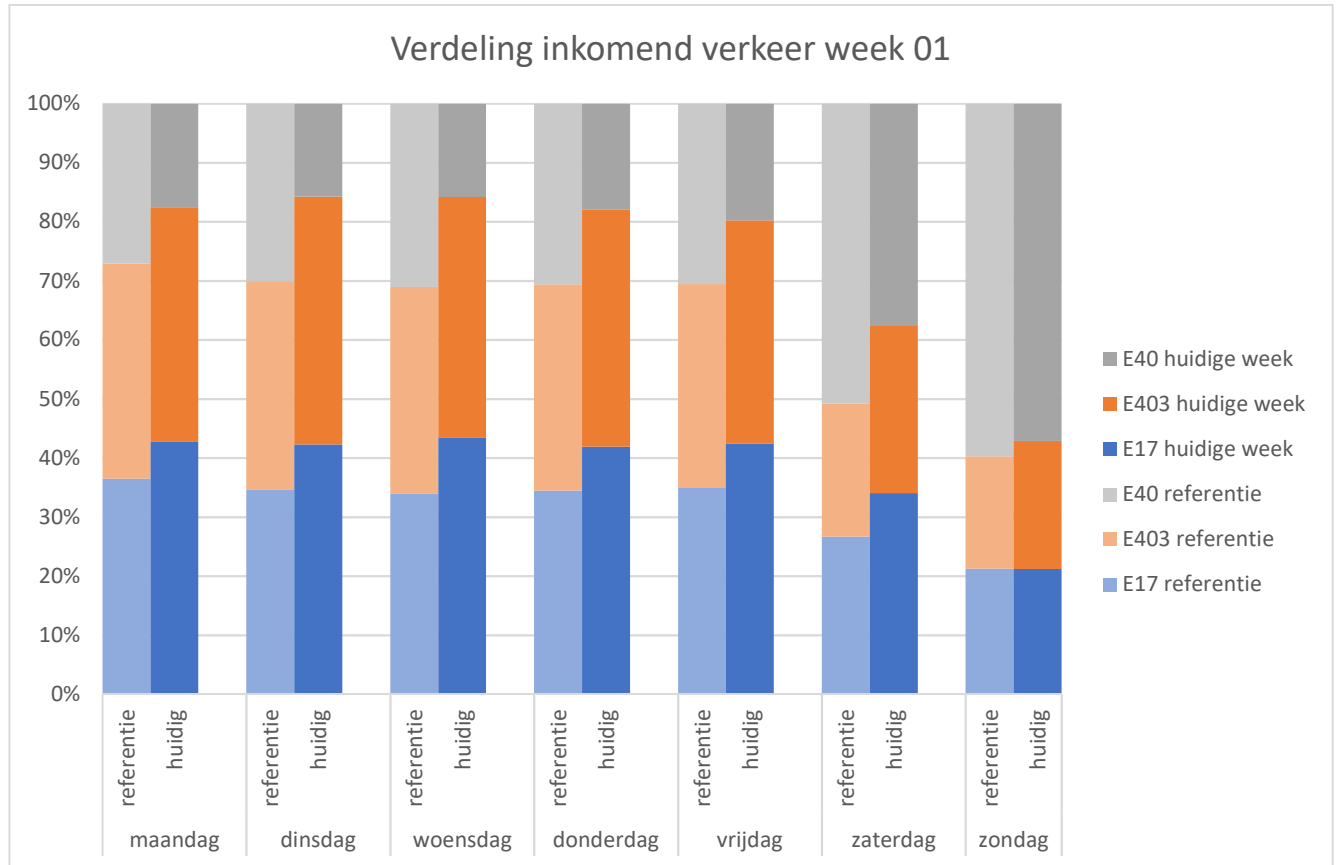
<b>weekdag</b>	<b>2019</b>	<b>week 01</b>	<b>verschil</b>
maandag	4.900	3.630	-26%
dinsdag	5.580	4.738	-15%
woensdag	5.679	5.125	-10%
donderdag	5.782	5.229	-10%
vrijdag	5.375	4.549	-15%
zaterdag	1.426	1.117	-22%
zondag	579	369	-36%

# AGENTSCHAP WEGEN & VERKEER

## 3 VERDELING TUSSEN DE GRENSOVERGANGEN

### 3.1 VERDELING INKOMEND VRACHTVERKEER

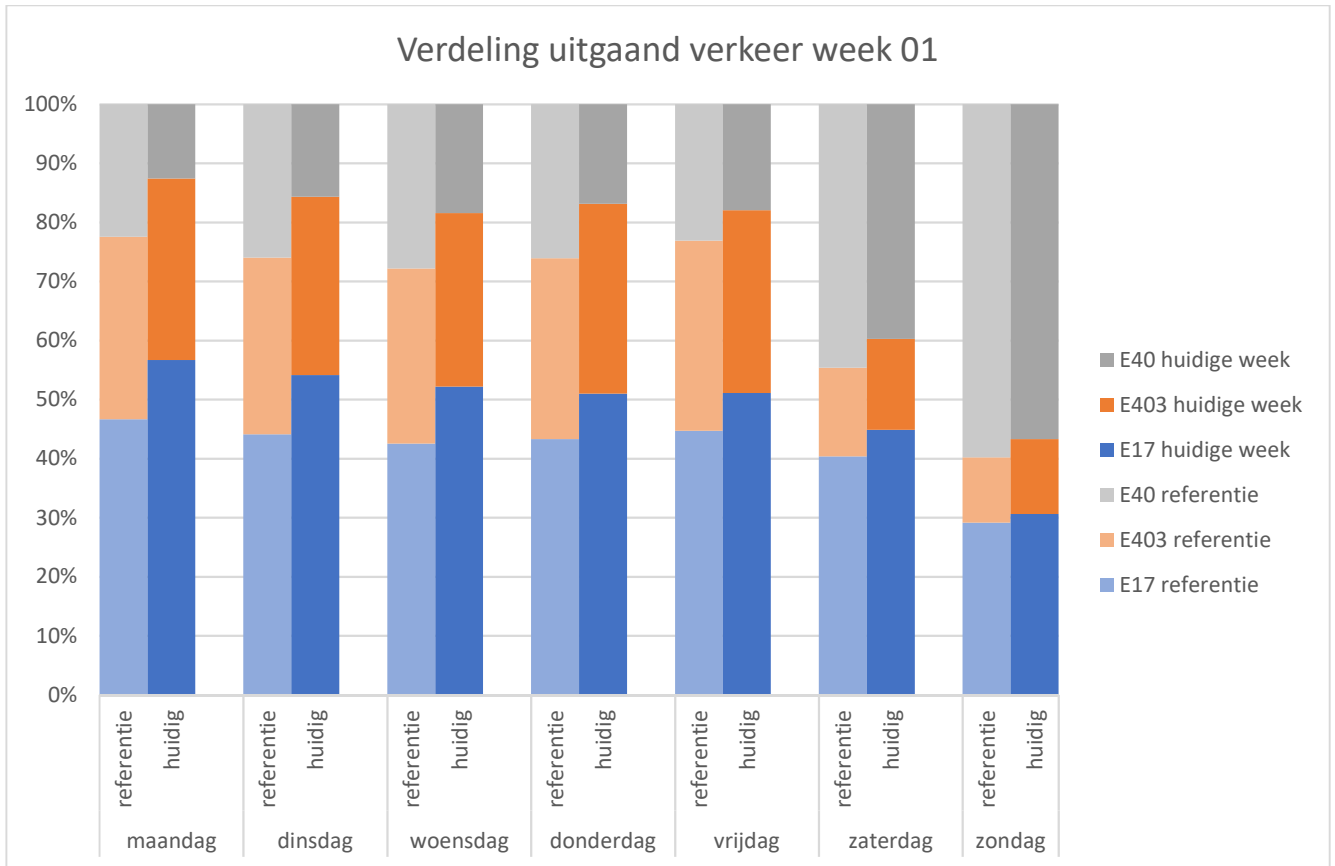
Figuur 3.1: Verdeling inkomend vrachtverkeer tussen de grensovergangen



# AGENTSCHAP WEGEN & VERKEER

## 3.2 VERDELING UITGAAND VRACHTVERKEER

Figuur 3.2: Verdeling uitgaand vrachtverkeer tussen de grensovergangen



## 4 VERKEERSVOLUME TER HOOGTE VAN HAVEN ZEEBRUGGE

Onderstaande tabellen geven de verkeersvolumes van vrachtwagens weer ter hoogte van de haven van Zeebrugge, en dit op twee locaties. Vooreerst wordt het verkeer bekeken dat naar de linker kant van de haven rijdt in de richting van de N31, zowel komende van de E40, als komende van de A11. Daarna wordt het verkeer bekeken dat naar de rechter kant van de haven rijdt (via de afrit Brugge – Zeehaven), komende van de A11 (uit de richting van de E34) en komende van de E40 (en een stukje A11). Hierbij worden de cijfers van de afgelopen week vergeleken met een referentiedag gedurende de periode voorafgaand aan de hinder ten gevolge van de Brexit. Om mogelijke invloeden van de covid-maatregelen eveneens uit te sluiten, werd gekozen voor 2019 als referentiejaar.

Tabel 4.1 verkeer komende van E40 richting linker kant van de haven (richting N31)

weekdag	2019	week 01	verschil
maandag	1.375	1.020	-26%
dinsdag	1.554	1.246	-20%
woensdag	1.543	1.343	-13%
donderdag	1.577	1.294	-18%
vrijdag	1.623	1.480	-9%
zaterdag	425	314	-26%
zondag	97	49	-49%

Tabel 4.2 verkeer komende van A11 richting linker kant van de haven (richting N31)

weekdag	2019	week 01	verschil
maandag	420	289	-31%
dinsdag	470	478	2%
woensdag	475	507	7%
donderdag	485	493	2%
vrijdag	502	479	-5%
zaterdag	83	72	-13%
zondag	24	19	-21%

Tabel 4.3 verkeer komende van A11 (uit de richting van de E34) en richting rechter kant van de haven (afrit Brugge - Zeehaven)

weekdag	2019	week 01	verschil
maandag	1.051	725	-31%
dinsdag	1.182	839	-29%
woensdag	1.171	879	-25%
donderdag	1.146	799	-30%
vrijdag	1.072	801	-25%
zaterdag	215	144	-33%
zondag	45	40	-11%

# AGENTSCHAP WEGEN & VERKEER

Tabel 4.4 verkeer komende van E40 (en stukje A11) richting de rechter kant van de haven (afrit Brugge - Zeehaven)

<b>weekdag</b>	<b>2019</b>	<b>week 01</b>	<b>verschil</b>
maandag	838	539	-36%
dinsdag	972	685	-30%
woensdag	969	826	-15%
donderdag	960	766	-20%
vrijdag	888	782	-12%
zaterdag	241	204	-15%
zondag	44	32	-27%



# AGENTSCHAP WEGEN & VERKEER

## 5 FILEVORMING RICHTING GRENDOVERGANGEN

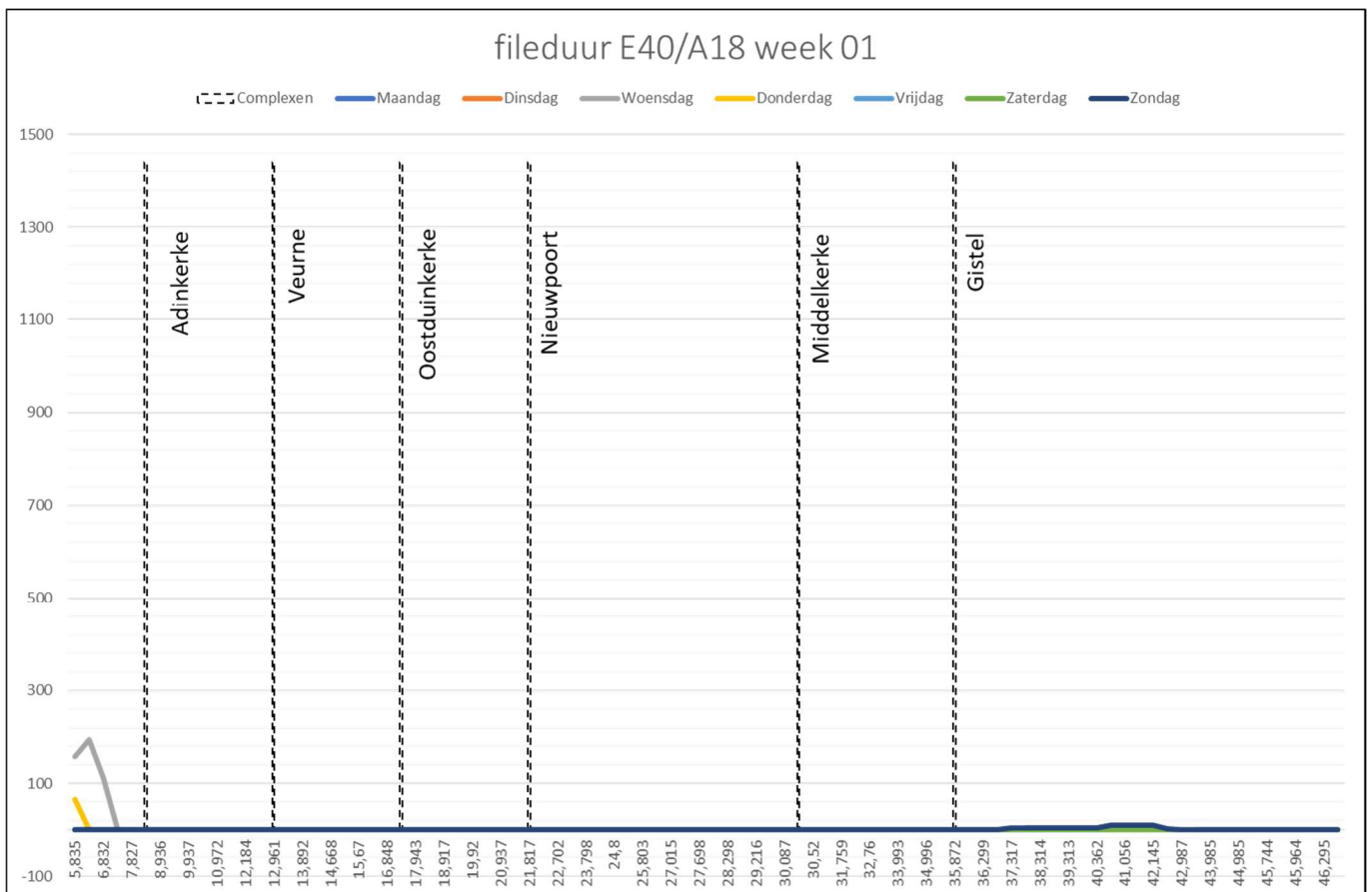
### 5.1 GRENDOVERGANG E40/A18

In dit hoofdstuk wordt de filevorming op de E40/A18 richting Duinkerke besproken. In onderstaande tabel wordt de maximale filelengte op deze snelweg besproken. In onderstaande figuur wordt de fileduur ten opzichte van de positie op de weg weergegeven.

Tabel 5.1.1 Maximale filelengte voorbij week op de E40/A18

dag	datum	Max. filelengte
maandag	04/01/2021	0
dinsdag	05/01/2021	0
woensdag	06/01/2021	1,422
donderdag	07/01/2021	0,422
vrijdag	08/01/2021	0
zaterdag	09/01/2021	0
zondag	10/01/2021	3,546

Figuur 5.1.1 Fileduur op de E40/A18 over de verschillende dagen van de voorbij week



# AGENTSCHAP WEGEN & VERKEER

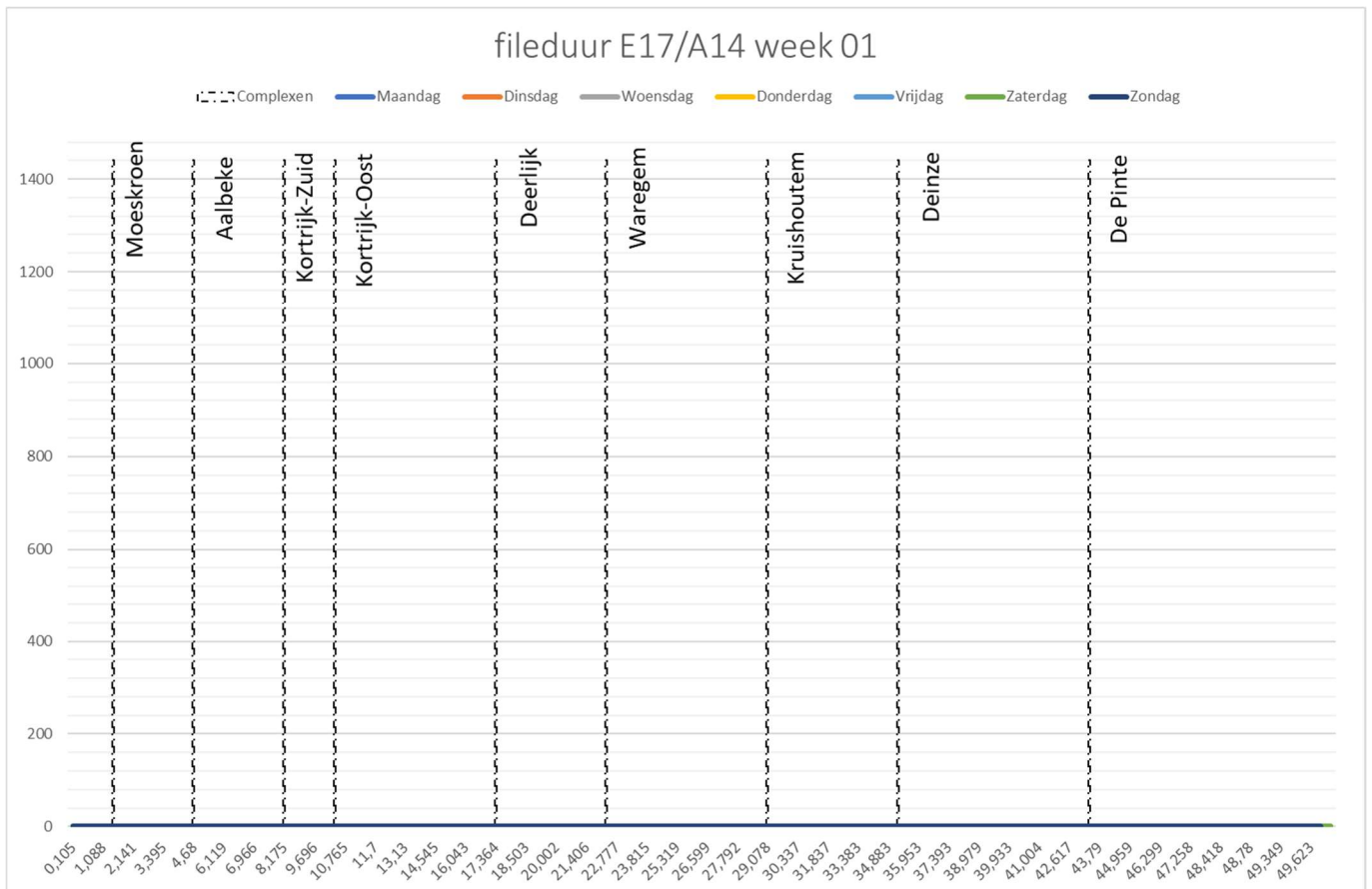
## 5.2 GRENSOVERGANG E17/A14

In dit hoofdstuk wordt de filevorming op de E40/A18 richting Duinkerke besproken. In onderstaande tabel wordt de maximale filelengte op deze snelweg besproken. In onderstaande figuur wordt de fileduur ten opzichte van de positie op de weg weergegeven.

Tabel 5.2.1 Maximale filelengte voorbij week op de E17/A14

dag	datum	Max. filelengte
maandag	04/01/2021	0
dinsdag	05/01/2021	0
woensdag	06/01/2021	0
donderdag	07/01/2021	0
vrijdag	08/01/2021	0
zaterdag	09/01/2021	0
zondag	10/01/2021	0

Figuur 5.2.1 Fileduur op de E17/A14 over de verschillende dagen van de voorbij week



# AGENTSCHAP WEGEN & VERKEER

## 5.3 GRENDOVERGANG E403/A17

In dit hoofdstuk wordt de filevorming op de E403/A17 richting Doornik besproken. In onderstaande tabel wordt de maximale filelengte op deze snelweg besproken. In onderstaande figuur wordt de fileduur ten opzichte van de positie op de weg weergegeven.

Tabel 5.3.1 Maximale filelengte voorbij week op de E403/A17

dag	datum	Max. filelengte
maandag	04/01/2021	0
dinsdag	05/01/2021	0
woensdag	06/01/2021	0
donderdag	07/01/2021	0
vrijdag	08/01/2021	0
zaterdag	09/01/2021	0
zondag	10/01/2021	0

Figuur 5.3.1 Fileduur op de E403/A17 over de verschillende dagen van de voorbij week

